

# **ESTUDIO DE IMPACTO AMBIENTAL DETALLADO (EIA-D)**

## **PROYECTO "ENLACE 500 KV HUÁNUCO- TOCACHE-CELENDÍN-TRUJILLO, AMPLIACIONES Y SUBESTACIONES ASOCIADAS"**

### **ANEXO 4.3-1 MAPA DE UNIDADES POBLACIONALES EN EL PROYECTO**

Titular:

CONSORCIO ELECTRICO YAPAY S.A.

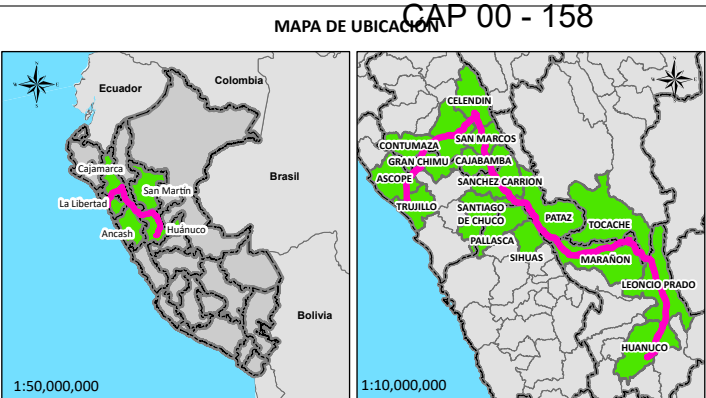
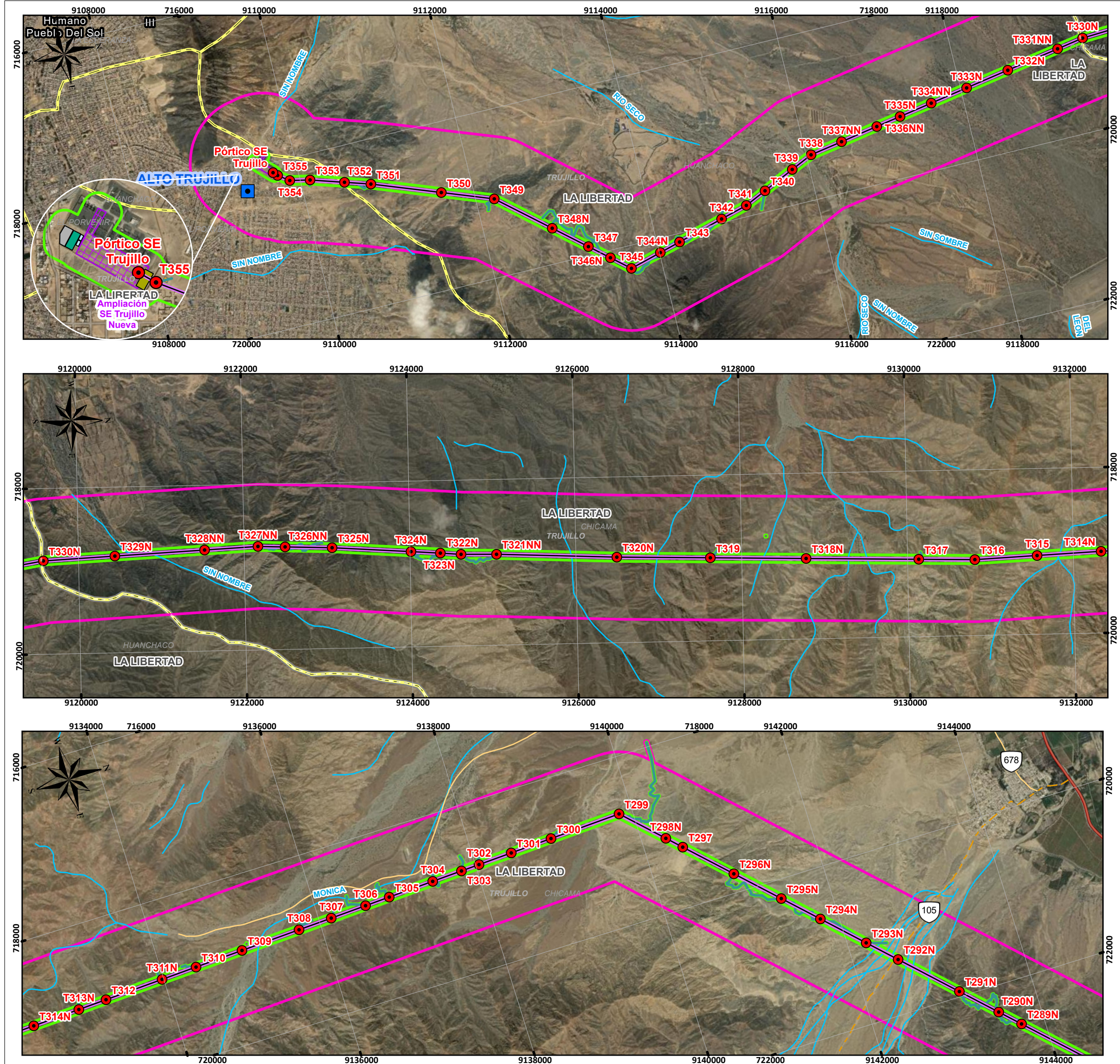


Elaborado por:



INERCO CONSULTORIA PERÚ S.A.C.





## SIGNOS CONVENCIONALES

-  Distrito
-  Provincia
-  Departamento

-  Red vial vecinal
-  Red vial departamental
-  Red vial nacional
-  Ríos y quebradas

### Componentes auxiliares

-  Acopios temporales
-  Plazas de tendido
-  Acopio de materiales
-  Almacén
-  DME
-  Oficina de obra
-  Patio de máquinas

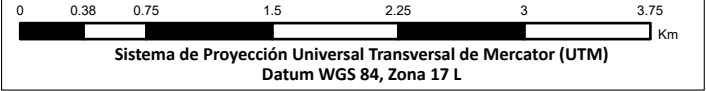
### Componentes principales

-  Torres
-  LT 220 kV CACE
-  LT 220 kV CECA
-  LT 500 kV Huánuco Tocache
-  LT 500 kV T Celendin Trujillo
-  LT 500 kV Tocache Celendin
-  Ampliacion SE Trujillo Nueva
-  Ampliacion SE Yaros
-  Nueva SE Paraíso
-  Nueva SE Sucre

### Unidad poblacional

-  Anexo
-  Caserío
-  Centro poblado
-  Barrios - Sectores
-  Comunidad campesina

ELABORADO POR:	REVISADO POR:
AMÉNICA HERNÁNDEZ EMÉ DEL CASTILLO INGENIERO AMBIENTAL Y DE RECURSOS NATURALES Reg. CEP N° 2539	WILLYER ALEXANDER INGENIERO AMBIENTAL Y DE RECURSOS NATURALES Reg. CEP N° 151677



PROYECTO:  
Estudio de Impacto Ambiental Detallado (EIAd) del proyecto "Enlace 500 kV Huánuco-Tocache-Celendin-Trujillo ampliaciones y subestaciones asociadas"

MAPA:  
**UNIDADES POBLACIONALES Y COMUNIDADES CAMPESINAS**

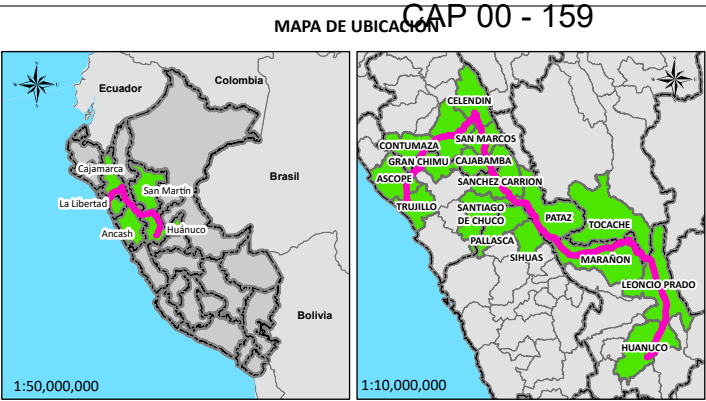
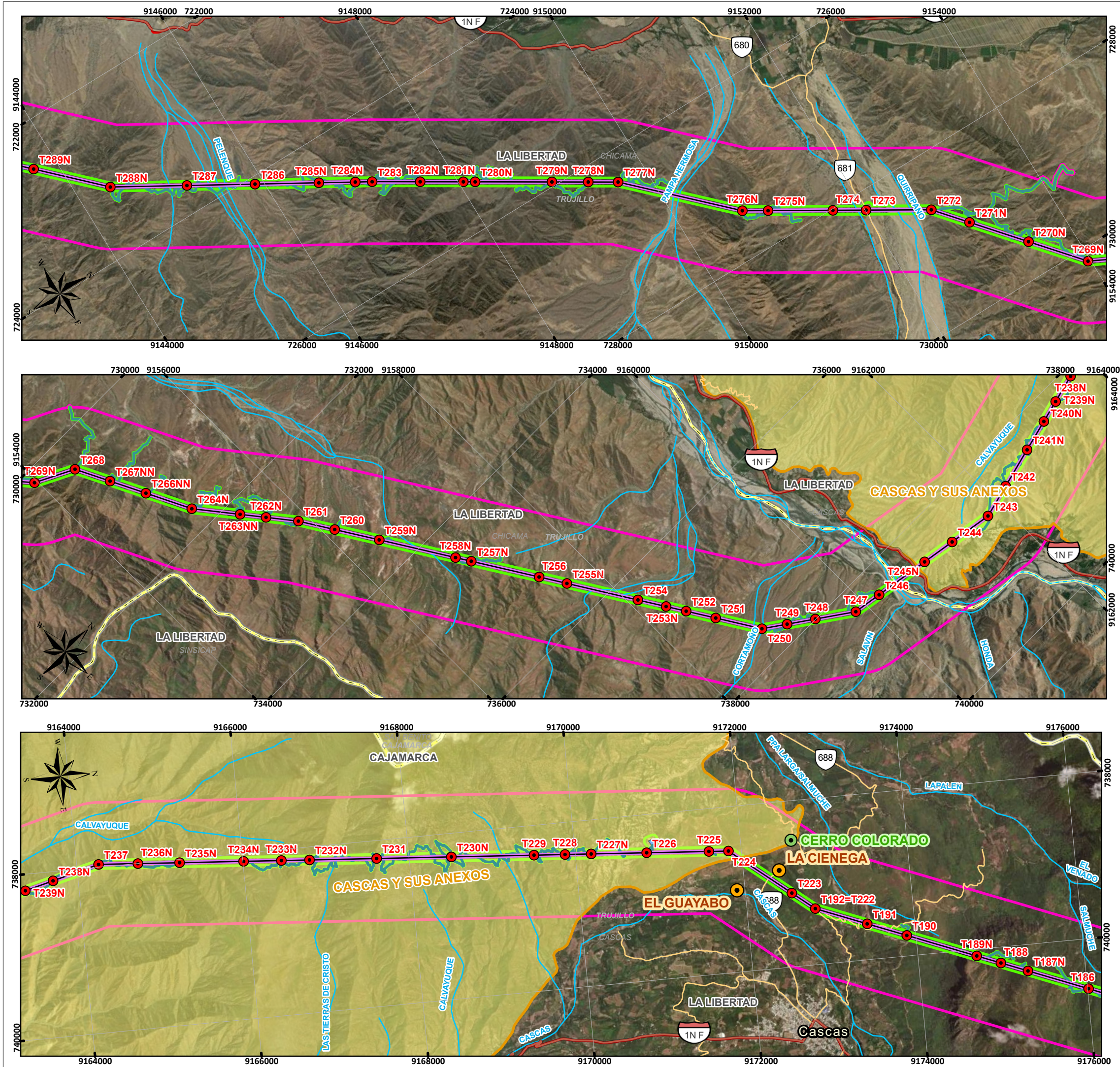
UBICACIÓN:  
Departamento: La Libertad, Ancash, Cajamarca, San Martín, Huánuco

ELABORADO POR:	CLIENTE:

ESCALA:	FECHA:	N° MAPA:
1:45,000	AGOSTO, 2025	EIA-72/A

FUENTE:  
IGN, INEI, MTC, SERFOR, SERNANP, MIDAGRI





**SIGNOS CONVENCIONALES**

Distrito	Red vial vecinal	Ríos y quebradas
Provincia	Red vial departamental	
Departamento	Red vial nacional	

**Componentes auxiliares**

Acopios temporales	Torres
Plazas de tendido	LT 220 kV CACE
Acopio de materiales	LT 220 kV CECA
Almacén	LT 500 kV Huánuco Tocache
DME	LT 500 kV T Celendin Trujillo
Oficina de obra	LT 500 kV Tocache Celendin
Patio de máquinas	Ampliacion SE Trujillo Nueva

**Unidad poblacional**

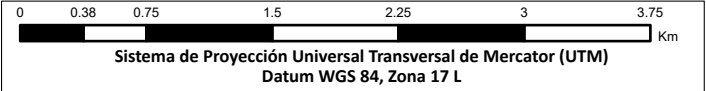
Anexo	Ampliacion SE Yaros
Caserío	Nueva SE Paraíso
Centro poblado	Nueva SE Sucre
Barrios - Sectores	
Comunidad campesina	

ELABORADO POR:

REVISADO POR:

AMERICA HERNANDEZ EMÉ DEL CASTILLO  
MIRÓZ OCAIMPO  
SOCIÓLOGA  
Reg. CEP N° 2539

WILLYER ALEXANDER  
MIRÓZ OCAIMPO  
Ingeniero Ambiental y de  
Recursos Naturales  
CIP N° 151677



PROYECTO:  
Estudio de Impacto Ambiental Detallado (EIA) del proyecto "Enlace 500 kV Huánuco-Tocache-Celendin-Trujillo ampliaciones y subestaciones asociadas"

MAPA:  
**UNIDADES POBLACIONALES Y COMUNIDADES CAMPESINAS**

UBICACIÓN:  
Departamento: La Libertad, Ancash, Cajamarca, San Martín, Huánuco

ELABORADO POR:

CLIENTE:

**INERCO**

**YAPAY**

ESCALA:

FECHA:

N° MAPA:

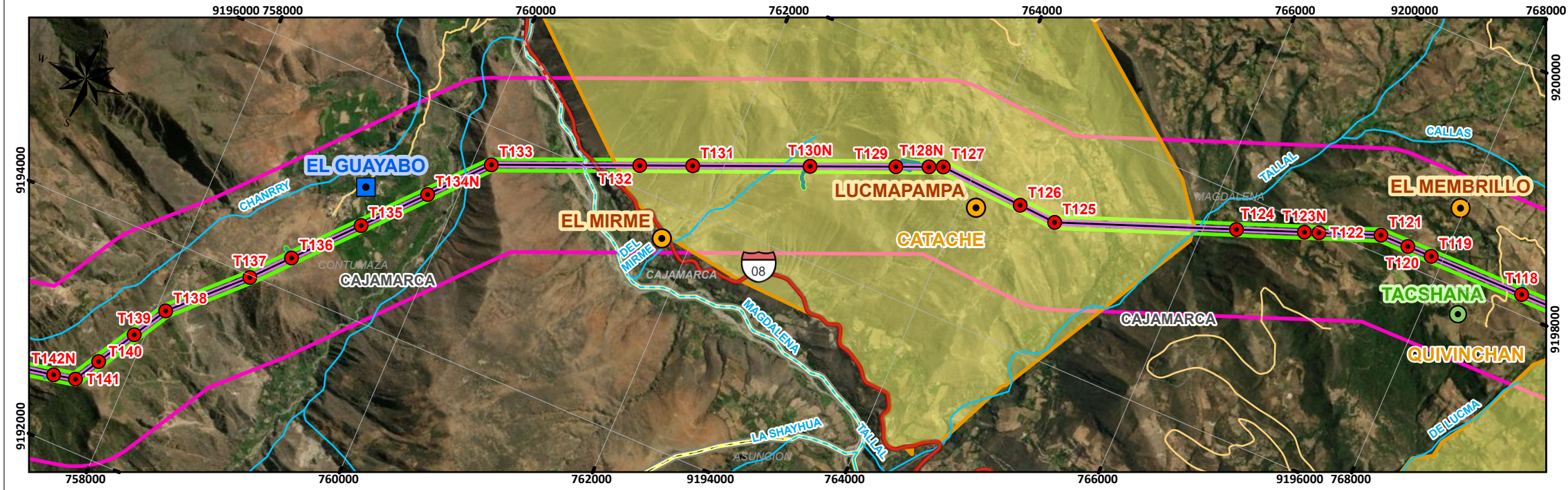
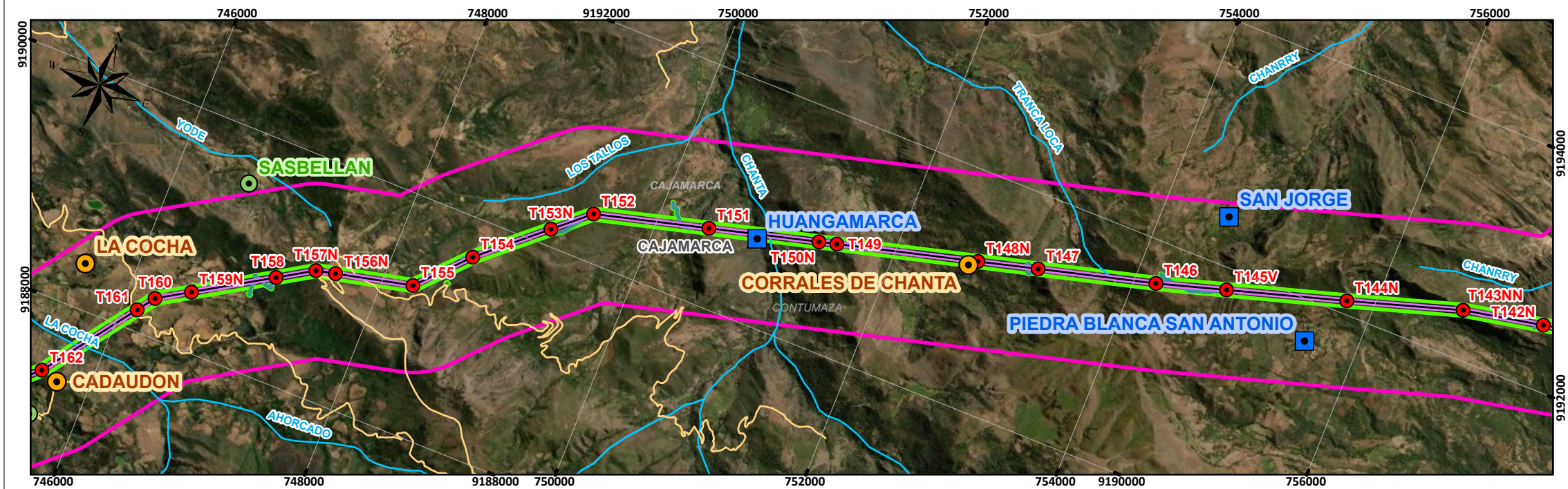
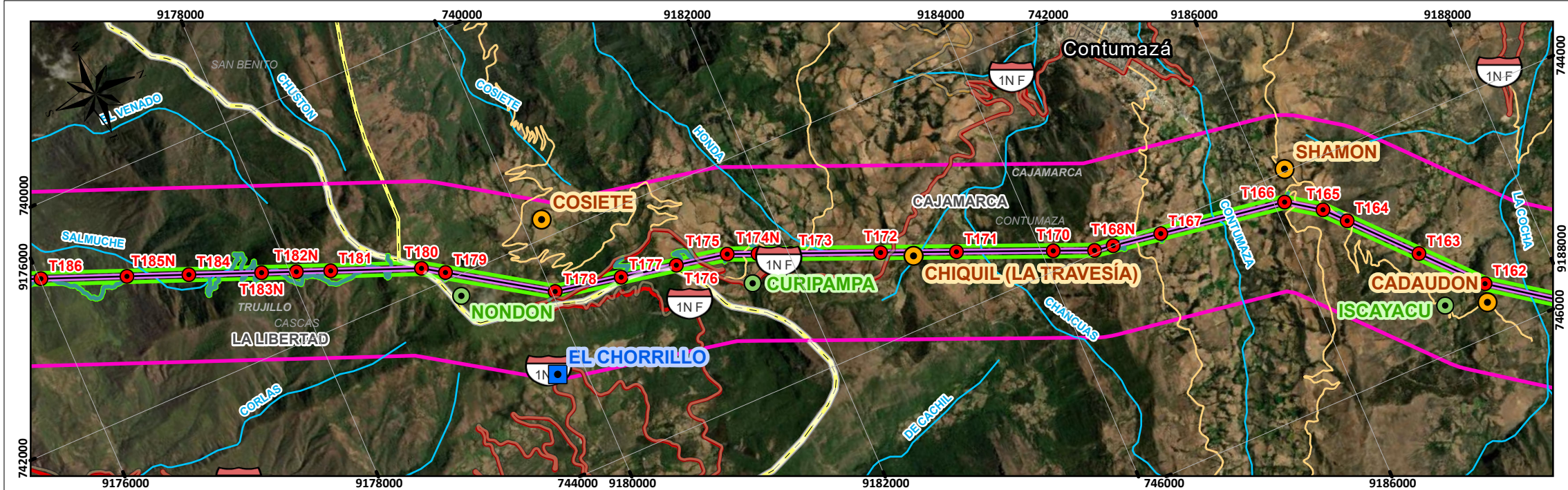
1:45,000

AGOSTO, 2025

**EIA-72/B**

FUENTE:  
IGN, INEI, MTC, SERFOR, SERNANP, MIDAGRI





### MAPA DE UBICACIÓN

1:50,000,000

1:10,000,000

### SIGNOS CONVENCIONALES

Distrito	Red vial vecinal	Ríos y quebradas
Provincia	Red vial departamental	
Departamento	Red vial nacional	

#### Componentes auxiliares

- Acopios temporales
- Plazas de tendido
- Acopio de materiales
- Almacén
- DME
- Oficina de obra
- Patio de máquinas

#### Unidad poblacional

- Anexo
- Caserío
- Centro poblado
- Barrios - Sectores
- Comunidad campesina

#### Componentes principales

- Torres
- LT 220 kV CACE
- LT 220 kV CECA
- LT 500 kV Huánuco Tocache
- LT 500 kV T Celendin Trujillo
- LT 500 kV Tocache Celendin
- Ampliación SE Trujillo Nueva
- Ampliación SE Yaros
- Nueva SE Paraíso
- Nueva SE Sucre

ELABORADO POR:  
  
AMÉNICA HERNÁNDEZ EMÉ DEL CASTILLO  
INGENIERA AMBIENTAL Y DE RECURSOS NATURALES  
REG. CIP Nº 25329

REVISADO POR:  
  
WILLYER ALEXANDER MUÑOZ OCAMPO  
INGENIERO AMBIENTAL Y DE RECURSOS NATURALES  
CIP Nº 151677

0 0.38 0.75 1.5 2.25 3 3.75 Km

Sistema de Proyección Universal Transversal de Mercator (UTM)  
Datum WGS 84, Zona 17 L

PROYECTO:  
Estudio de Impacto Ambiental Detallado (EIAd) del proyecto "Enlace 500 kV Huánuco-Tocache-Celendin-Trujillo ampliaciones y subestaciones asociadas"

MAPA:  
**UNIDADES POBLACIONALES Y COMUNIDADES CAMPESINAS**

UBICACIÓN:  
Departamento: La Libertad, Ancash, Cajamarca, San Martín, Huánuco

ELABORADO POR:

CLIENTE:

ESCALA:  
1:45,000

FECHA:  
AGOSTO, 2025

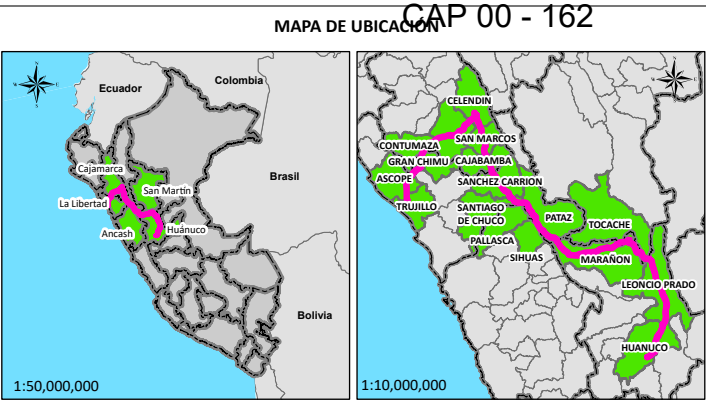
Nº MAPA:  
**EIA-72/C**

FUENTE:  
IGN, INEI, MTC, SERFOR, SERNANP, MIDAGRI









**SIGNOS CONVENCIONALES**

Distrito	Red vial vecinal	Ríos y quebradas
Provincia	Red vial departamental	
Departamento	Red vial nacional	

**Componentes auxiliares**

Acopios temporales	Torres
Plazas de tendido	LT 220 kV CACE
Acopio de materiales	LT 220 kV CECA
Almacén	LT 500 kV Huánuco Tocache
DME	LT 500 kV T Celendin Trujillo
Oficina de obra	LT 500 kV Tocache Celendin
Patio de máquinas	Ampliacion SE Trujillo Nueva

**Unidad poblacional**

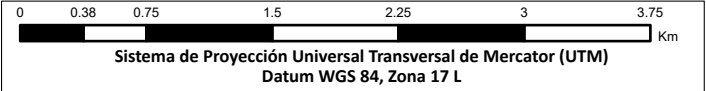
Anexo	Ampliacion SE Yaros
Caserío	Nueva SE Paraiso
Centro poblado	Nueva SE Sucre
Barrios - Sectores	
Comunidad campesina	

ELABORADO POR:

REVISADO POR:

AMERICA HERNANDEZ EMILIO DEL CASTILLO  
SOCIOLOGA  
Reg. CEP N° 2539

WILLYER ALEXANDER  
INGENIERO AMBIENTAL Y DE  
RECURSOS NATURALES  
CIP N° 151677



PROYECTO:  
Estudio de Impacto Ambiental Detallado (EIA) del proyecto "Enlace 500 kV Huánuco-Tocache-Celendin-Trujillo ampliaciones y subestaciones asociadas"

MAPA:  
**UNIDADES POBLACIONALES Y COMUNIDADES CAMPESINAS**

UBICACIÓN:  
Departamento: La Libertad, Ancash, Cajamarca, San Martín, Huánuco

ELABORADO POR:

CLIENTE:

**INERCO**

**YAPAY**

ESCALA:

FECHA:

N° MAPA:

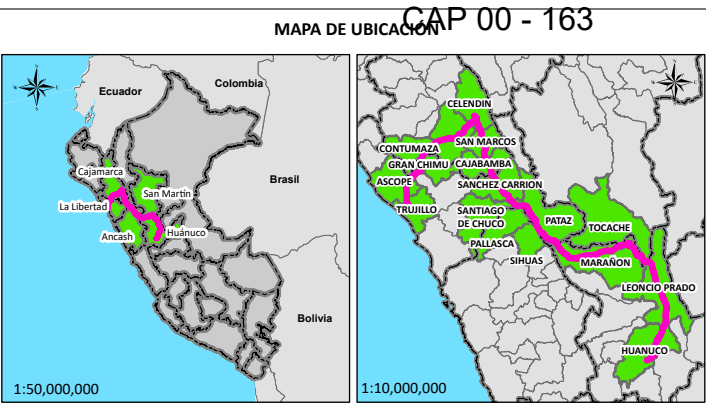
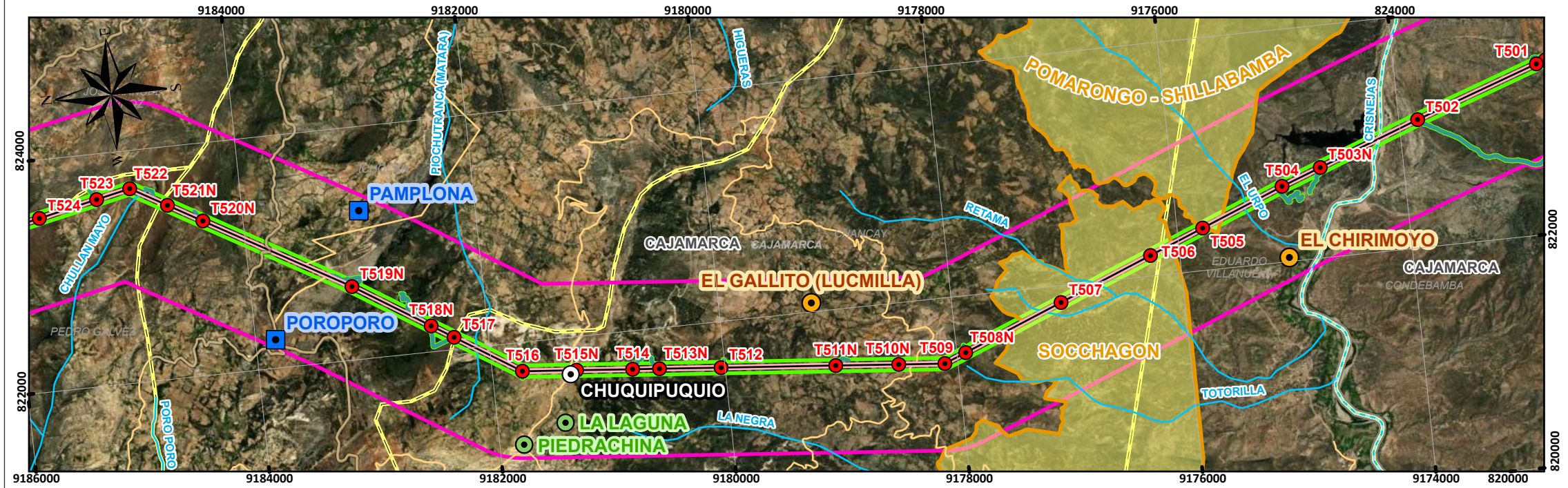
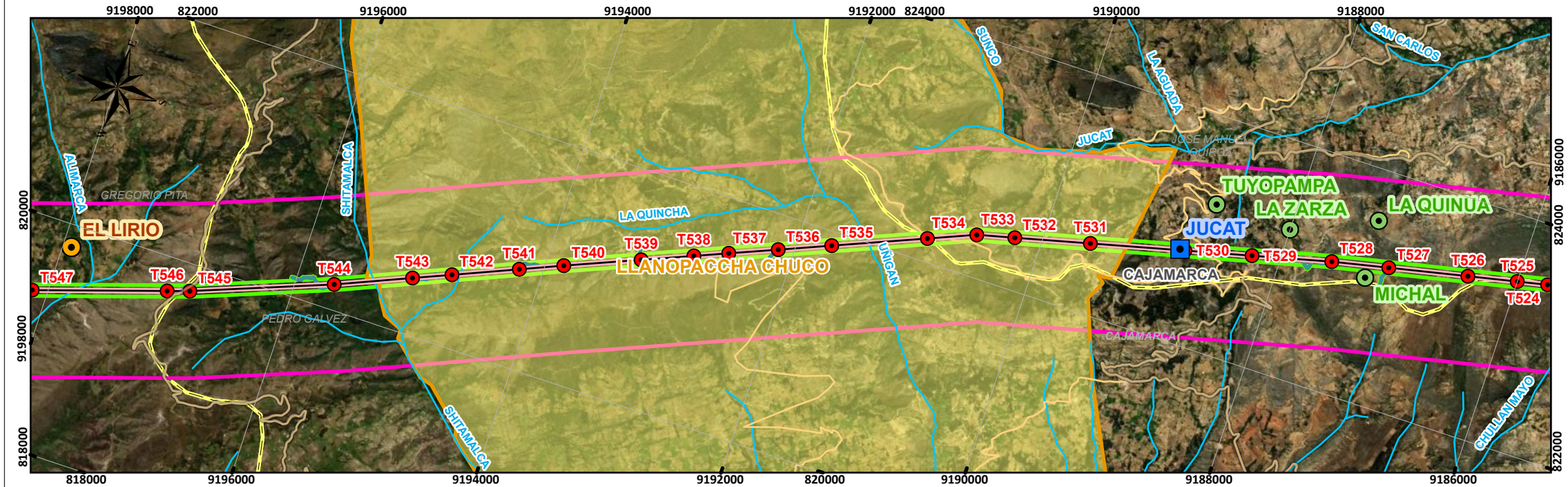
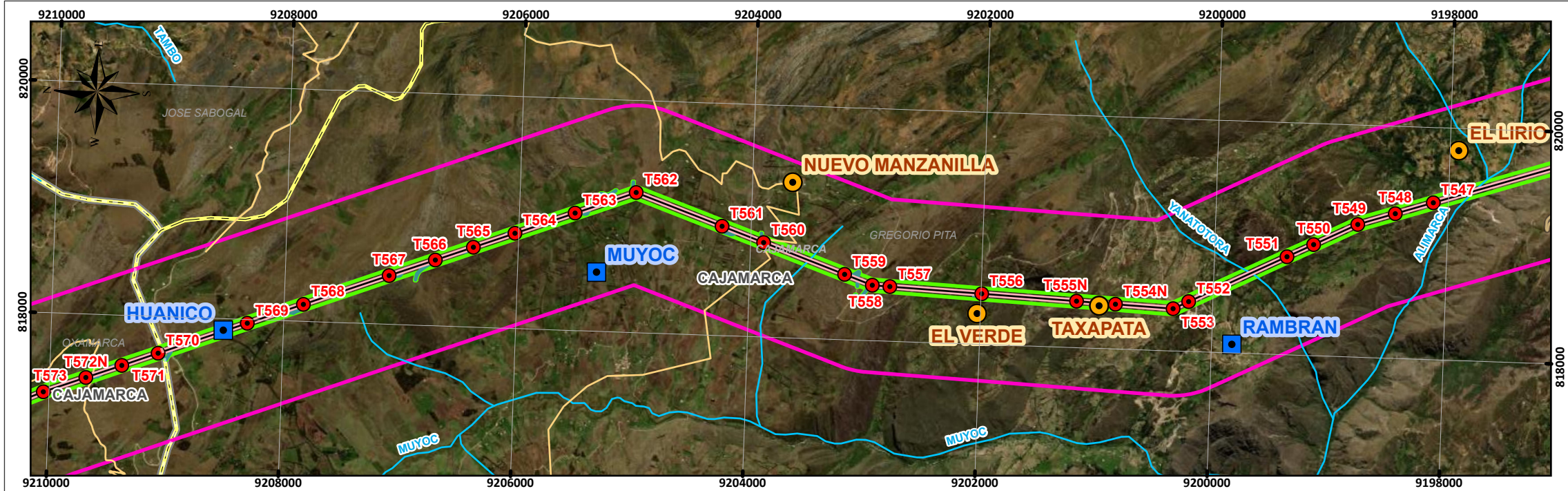
1:45,000

AGOSTO, 2025

**EIA-72/E**

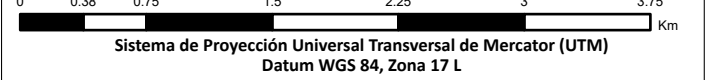
FUENTE:  
IGN, INEI, MTC, SERFOR, SERNANP, MIDAGRI





SIGNOS CONVENCIONALES		
Distrito	Red vial vecinal	Ríos y quebradas
Provincia	Red vial departamental	
Departamento	Red vial nacional	
Componentes auxiliares		Componentes principales
Acopios temporales		Torres
Plazas de tendido		LT 220 kV CACE
Acopio de materiales		LT 220 kV CECA
Almacén		LT 500 kV Huánuco Tocache
DME		LT 500 kV T Celendin Trujillo
Oficina de obra		LT 500 kV Tocache Celendin
Patio de máquinas		Ampliación SE Trujillo Nueva
Unidad poblacional		Ampliación SE Yaros
Anexo		Nueva SE Paraíso
Caserío		Nueva SE Sucre
Centro poblado		
Barrios - Sectores		
Comunidad campesina		

ELABORADO POR:	REVISADO POR:
AMÉNICA HERNÁNDEZ EMÉ DEL CASTILLO SOCIÓLOGA Reg. CEP N° 2539	WULMER ALEXANDER MUÑOZ OCAMPO Ingeniero Ambiental y de Recursos Naturales CIP N° 151677



PROYECTO:  
Estudio de Impacto Ambiental Detallado (EIA) del proyecto "Enlace 500 kV Huánuco-Tocache-Celendin-Trujillo ampliaciones y subestaciones asociadas"

MAPA:  
**UNIDADES POBLACIONALES Y COMUNIDADES CAMPESINAS**

UBICACIÓN:  
Departamento: La Libertad, Ancash, Cajamarca, San Martín, Huánuco

ELABORADO POR:	CLIENTE:

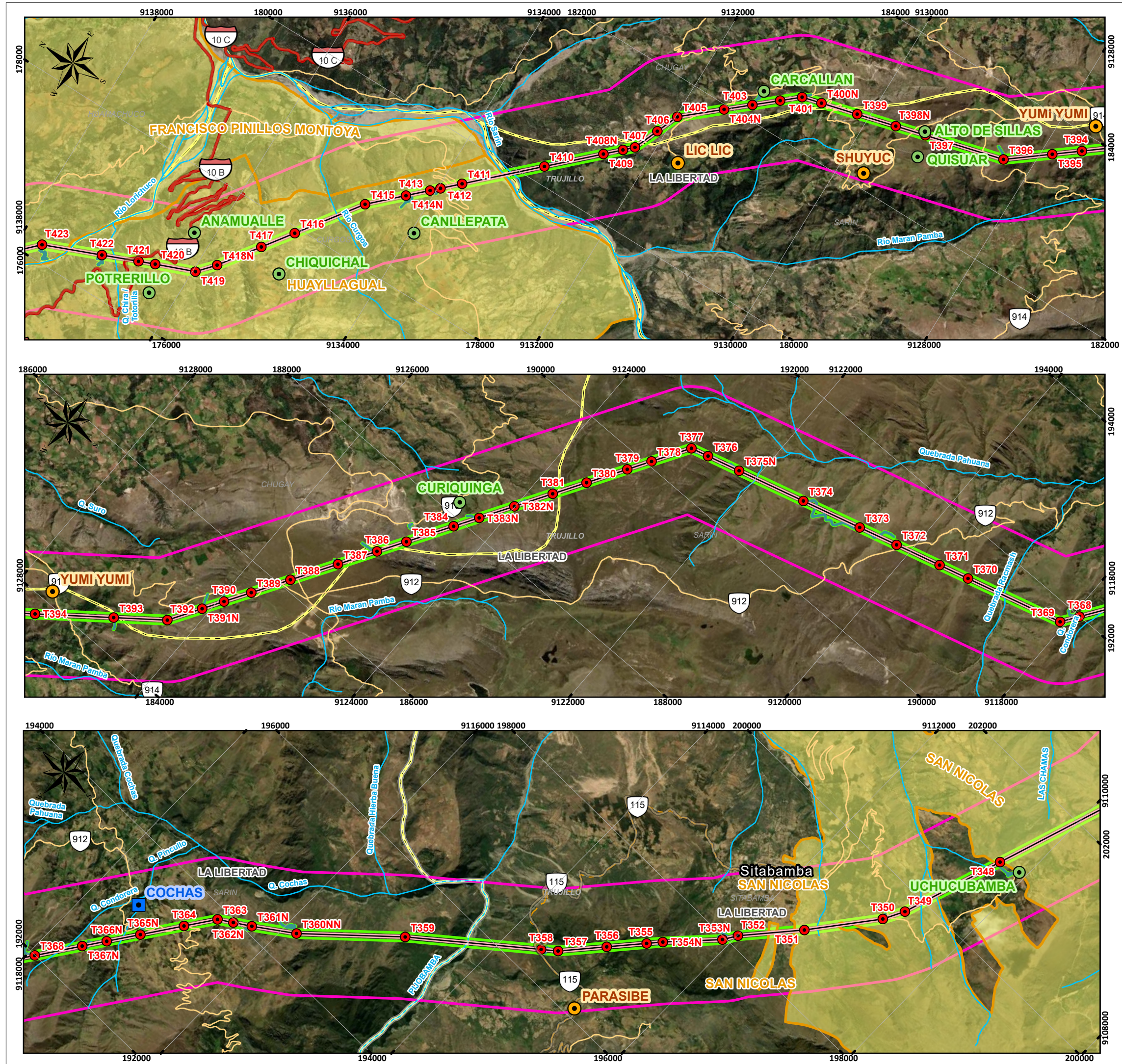
ESCALA:	FECHA:	N° MAPA:
1:45,000	AGOSTO, 2025	EIA-72/F

FUENTE:  
IGN, INEI, MTC, SERFOR, SERNANP, MIDAGRI









### CAP 00 - 165

MAPA DE UBICACIÓN

1:50,000,000

1:10,000,000

#### SIGNOS CONVENCIONALES

Distrito	Red vial vecinal	Ríos y quebradas
Provincia	Red vial departamental	
Departamento	Red vial nacional	

Componentes auxiliares	Componentes principales
Acopios temporales	Torres
Plazas de tendido	LT 220 kV CACE
Acopio de materiales	LT 220 kV CECA
Almacén	LT 500 kV Huánuco Tocache
DME	LT 500 kV T Celendin Trujillo
Oficina de obra	LT 500 kV Tocache Celendin
Patio de máquinas	Ampliación SE Trujillo Nueva
	Ampliación SE Yaros
	Nueva SE Paraiso
	Nueva SE Sucre

Unidad poblacional
Anexo
Caserío
Centro poblado
Barrios - Sectores
Comunidad campesina

ELABORADO POR:

AMÉNICA HERNÁNDEZ EMÉ DEL CASTILLO  
INGENIERA AMBIENTAL Y DE RECURSOS NATURALES  
REG. CIP N° 25329

REVISADO POR:

WILLYER ALEXANDER MUÑOZ OCAMPO  
INGENIERO AMBIENTAL Y DE RECURSOS NATURALES  
CIP N° 151677

0 0.38 0.75 1.5 2.25 3 3.75 Km

Sistema de Proyección Universal Transversal de Mercator (UTM)  
Datum WGS 84, Zona 18 L

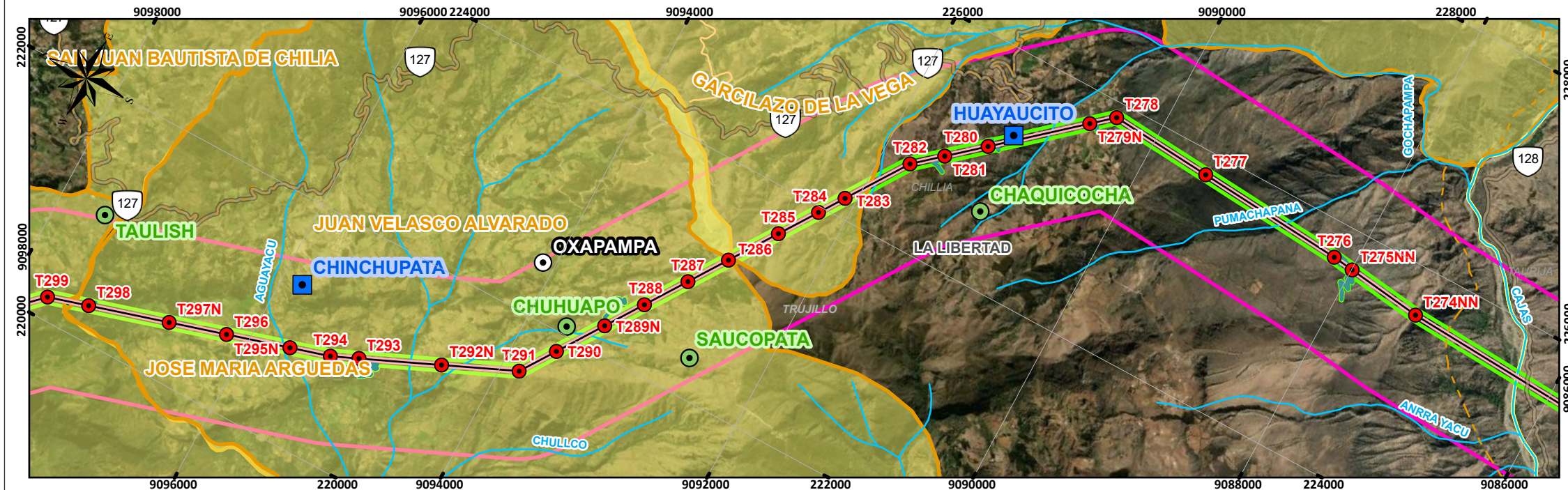
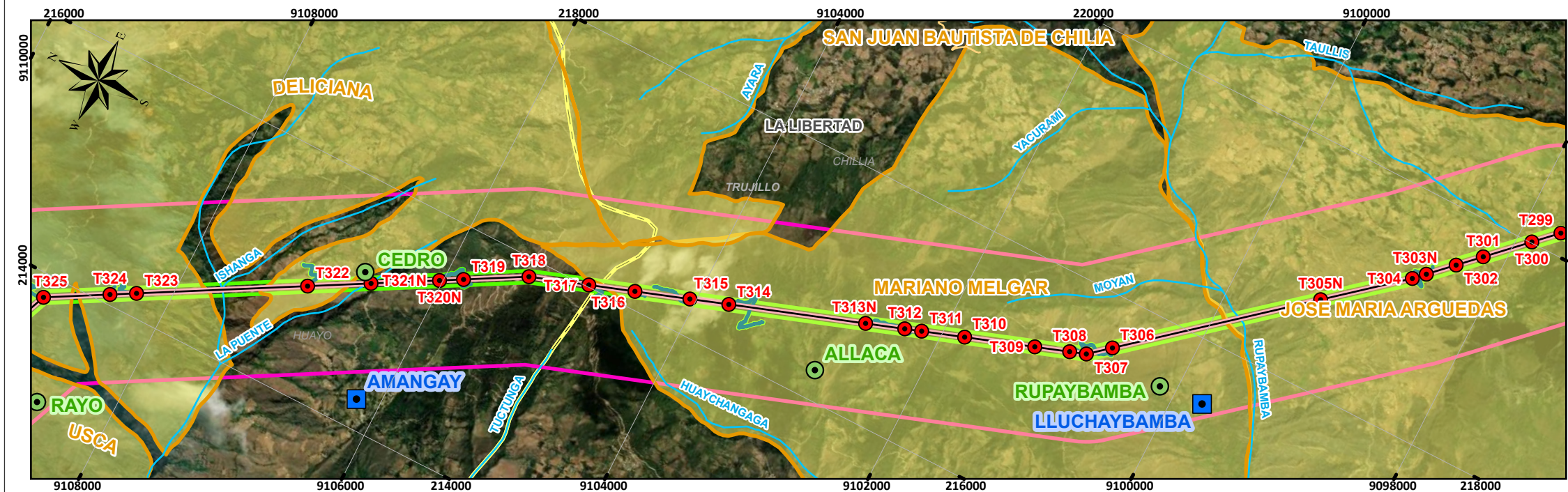
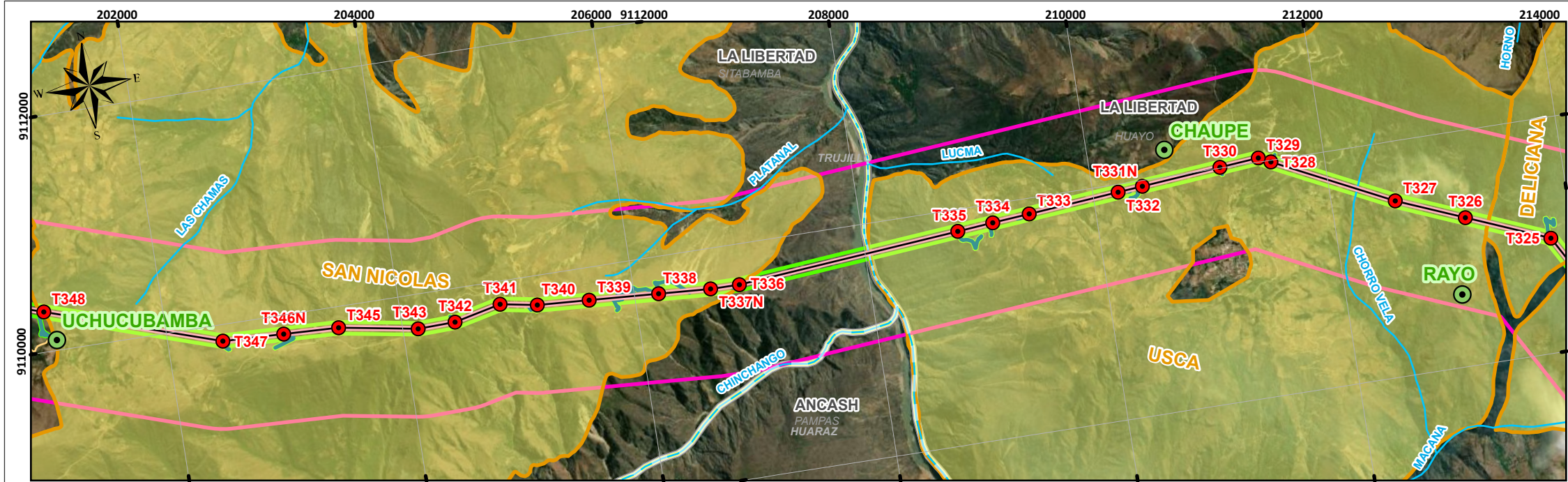
PROYECTO:  
Estudio de Impacto Ambiental Detallado (EIA) del proyecto "Enlace 500 kV Huánuco-Tocache-Celendin-Trujillo ampliaciones y subestaciones asociadas"

MAPA:  
**UNIDADES POBLACIONALES Y COMUNIDADES CAMPESINAS**

UBICACIÓN:  
Departamento: La Libertad, Ancash, Cajamarca, San Martín, Huánuco

ELABORADO POR: <b>INERCO</b>	CLIENTE: <b>YAPAY</b>	
ESCALA: 1:45,000	FECHA: AGOSTO, 2025	N° MAPA: <b>EIA-72/H</b>
FUENTE: IGN, INEI, MTC, SERFOR, SERNANP, MIDAGRI		





MAPA DE UBICACION

1:50,000,000

1:10,000,000

SIGNOS CONVENCIONALES

Distrito

Provincia

Departamento

Red vial vecinal

Red vial departamental

Red vial nacional

Rios y quebradas

Componentes auxiliares

Acopios temporales

Plazas de tendido

Acopio de materiales

Almacén

DME

Oficina de obra

Patio de máquinas

Unidad poblacional

Anexo

Caserío

Centro poblado

Barrios - Sectores

Comunidad campesina

Componentes principales

Torres

LT 220 kV CACE

LT 220 kV CECA

LT 500 kV Huánuco Tocache

LT 500 kV T Celendin Trujillo

LT 500 kV Tocache Celendin

Ampliacion SE Trujillo Nueva

Ampliacion SE Yaros

Nueva SE Paraíso

Nueva SE Sucre

ELABORADO POR:

REVISADO POR:

AMÉNICA HERNÁNDEZ EMÉ DEL CASTILLO

SOCIÓLOGA

Reg. CEP N° 2539

WILLYER ALEXANDER

MIJÓZC OCAMPO

Ingeniero Ambiental y de Recursos Naturales

CIP N° 151677

0 0.38 0.75 1.5 2.25 3 3.75

Km

Sistema de Proyección Universal Transversal de Mercator (UTM)

Datum WGS 84, Zona 18 L

PROYECTO:

Estudio de Impacto Ambiental Detallado (EIA) del proyecto "Enlace 500 kV Huánuco-Tocache-Celendin-Trujillo ampliaciones y subestaciones asociadas"

MAPA:

UNIDADES POBLACIONALES Y COMUNIDADES CAMPESINAS

UBICACIÓN:

Departamento: La Libertad, Ancash, Cajamarca, San Martín, Huánuco

ELABORADO POR:

CLIENTE:

INERCO

Consorcio Eléctrico YAPAY

ESCALA:

FECHA:

N° MAPA:

1:45,000

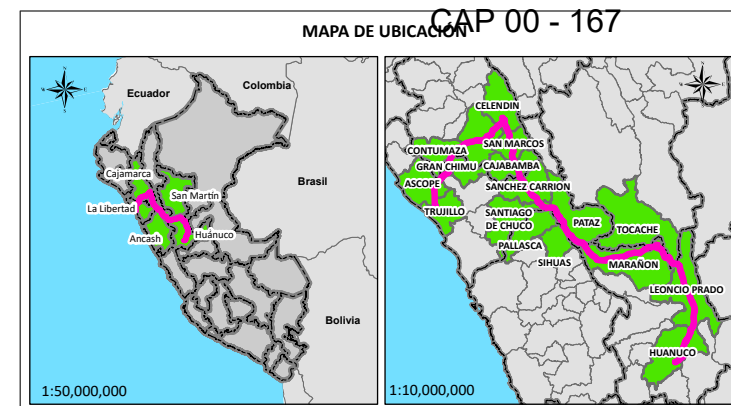
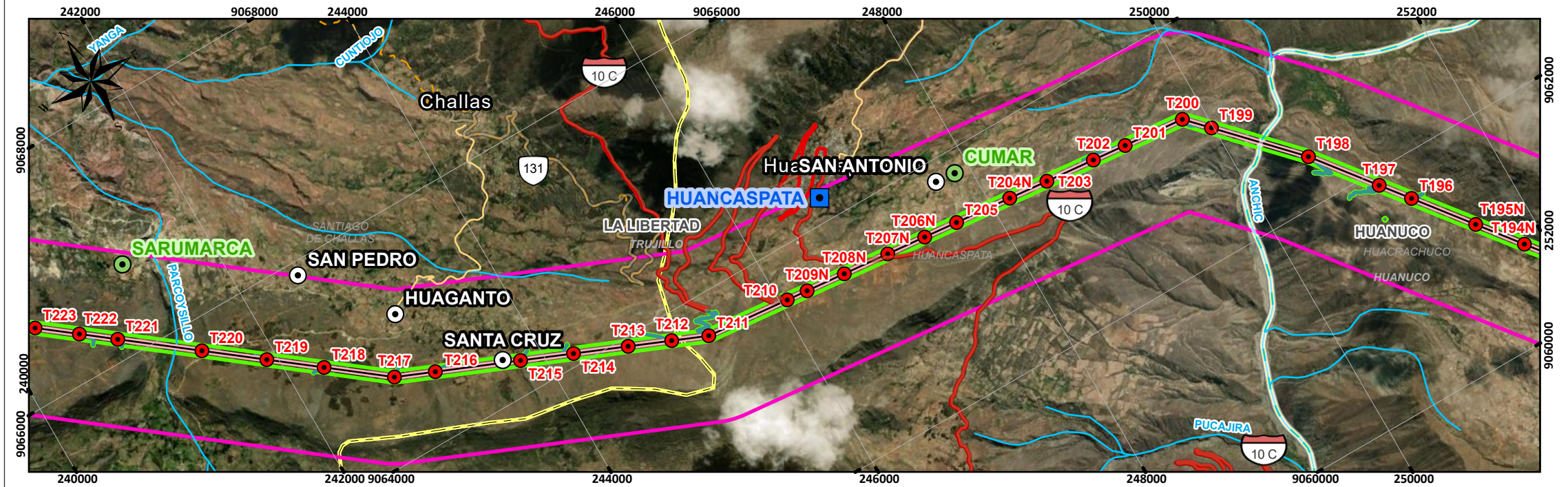
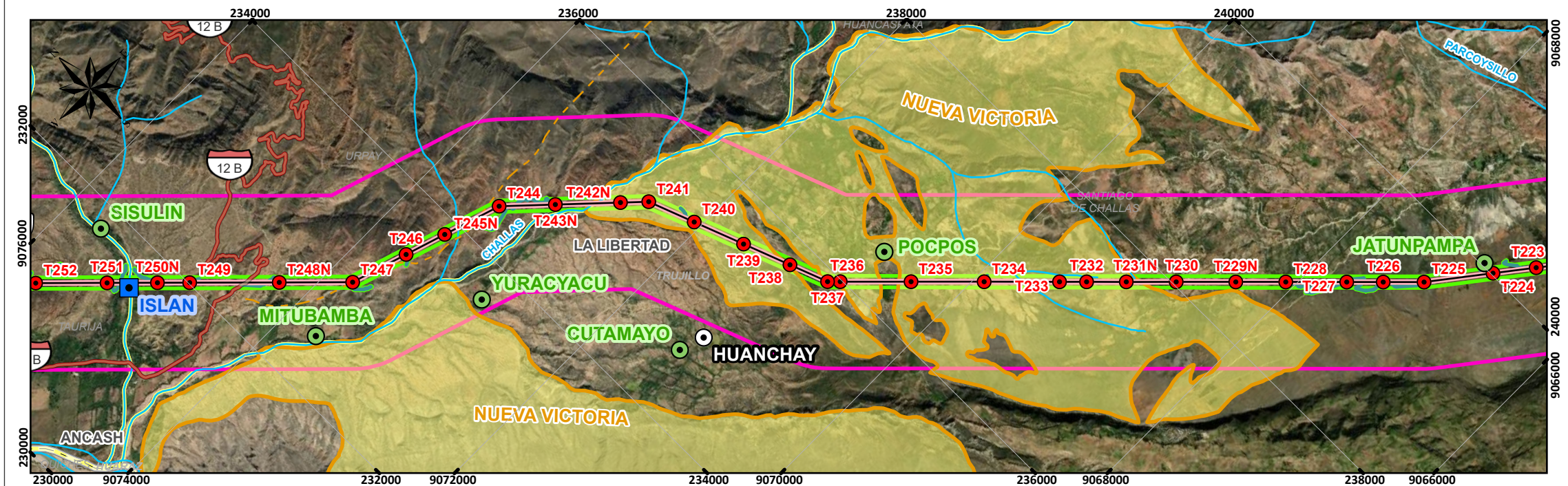
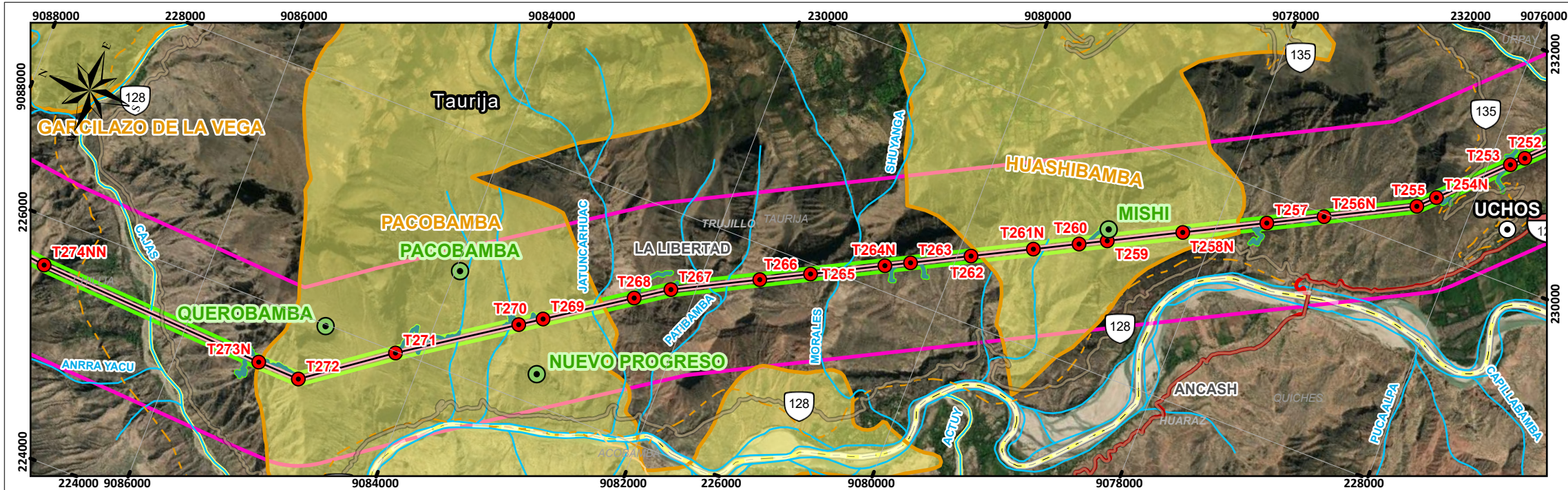
AGOSTO, 2025

EIA-72/I

FUENTE:

IGN, INEI, MTC, SERFOR, SERNANP, MIDAGRI





**SIGNOS CONVENCIONALES**

Distrito	Red vial vecinal	Ríos y quebradas
Provincia	Red vial departamental	
Departamento	Red vial nacional	

**Componentes auxiliares**

Acopios temporales	Torres
Plazas de tendido	LT 220 kV CACE
Acopio de materiales	LT 220 kV CECA
Almacén	LT 500 kV Huánuco Tocache
DME	LT 500 kV T Celendin Trujillo
Oficina de obra	LT 500 kV Tocache Celendin
Patio de máquinas	Ampliacion SE Trujillo Nueva

**Unidad poblacional**

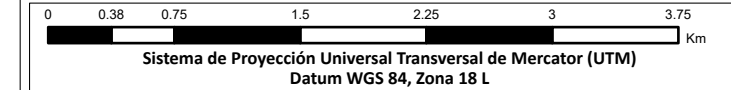
Anexo	Ampliacion SE Yaros
Caserío	Nueva SE Paraíso
Centro poblado	Nueva SE Sucre
Barrios - Sectores	
Comunidad campesina	

ELABORADO POR:

REVISADO POR:

AMÉNICA HERNÁNDEZ EMÉ DEL CASTILLO  
SOCIÓLOGA  
Reg. CEP N° 2539

WILLYER ALEXANDER MIJÓZC OCAMPO  
Ingeniero Ambiental y de Recursos Naturales  
CIP N° 151677



PROYECTO:  
Estudio de Impacto Ambiental Detallado (EIA) del proyecto "Enlace 500 kV Huánuco-Tocache-Celendin-Trujillo ampliaciones y subestaciones asociadas"

MAPA:  
**UNIDADES POBLACIONALES Y COMUNIDADES CAMPESINAS**

UBICACIÓN:  
Departamento: La Libertad, Ancash, Cajamarca, San Martín, Huánuco

ELABORADO POR:

CLIENTE:

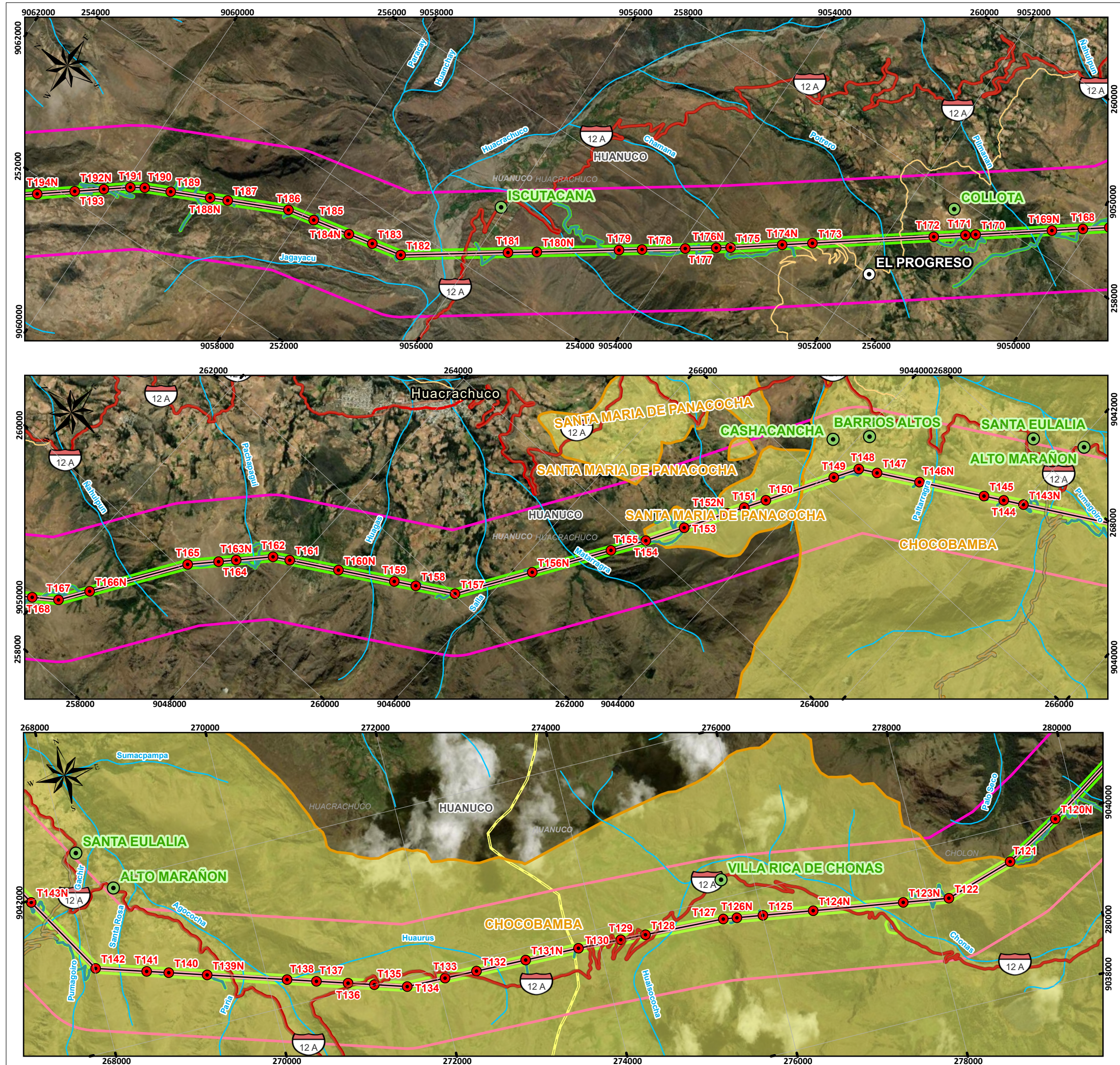
ESCALA: 1:45,000

FECHA: AGOSTO, 2025

N° MAPA: EIA-72/J

FUENTE: IGN, INEI, MTC, SERFOR, SERNANP, MIDAGRI





MAPA DE UBICACIÓN

1:50,000,0001:10,000,000

SIGNOS CONVENCIONALES

Distrito

Provincia

Departamento

Red vial vecinal

Red vial departamental

Red vial nacional

Ríos y quebradas

Componentes auxiliares

Acopios temporales

Plazas de tendido

Acopio de materiales

Almacén

DME

Oficina de obra

Patio de máquinas

Componentes principales

Torres

LT 220 kV CACE

LT 220 kV CECA

LT 500 kV Huánuco Tocache

LT 500 kV T Celendin Trujillo

LT 500 kV Tocache Celendin

Ampliacion SE Trujillo Nueva

Ampliacion SE Yaros

Nueva SE Paraíso

Nueva SE Sucre

Unidad poblacional

Anexo

Caserío

Centro poblado

Barrios - Sectores

Comunidad campesina

ELABORADO POR:

REVISADO POR:

AMÉNICA HERNÁNDEZ EMÉ DEL CASTILLO

SOCIÓLOGA

Reg. CEP N° 2539

WILLYER ALEXANDER MIJÓZC OCAMPO

Ingeniero Ambiental y de Recursos Naturales

CIP N° 151677

00.380.751.52.2533.75

Km

Sistema de Proyección Universal Transversal de Mercator (UTM)

Datum WGS 84, Zona 18 L

PROYECTO:

Estudio de Impacto Ambiental Detallado (EIAd) del proyecto "Enlace 500 kV Huánuco-Tocache-Celendin-Trujillo ampliaciones y subestaciones asociadas"

MAPA:

UNIDADES POBLACIONALES Y COMUNIDADES CAMPESINAS

UBICACIÓN:

Departamento: La Libertad, Ancash, Cajamarca, San Martín, Huánuco

ELABORADO POR:

CLIENTE:

INERCO

Consorcio Eléctrico YAPAY

ESCALA:

FECHA:

N° MAPA:

1:45,000

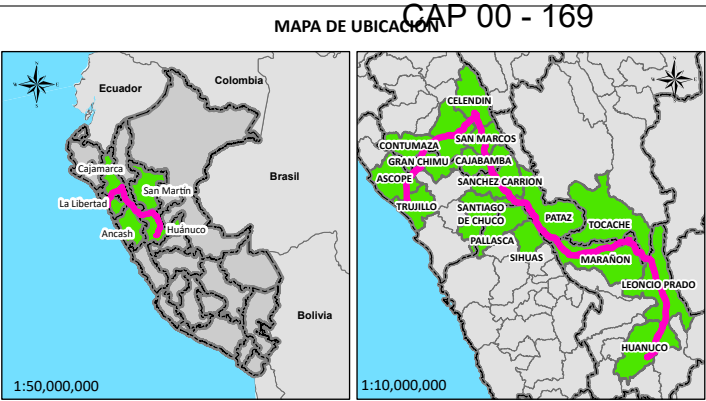
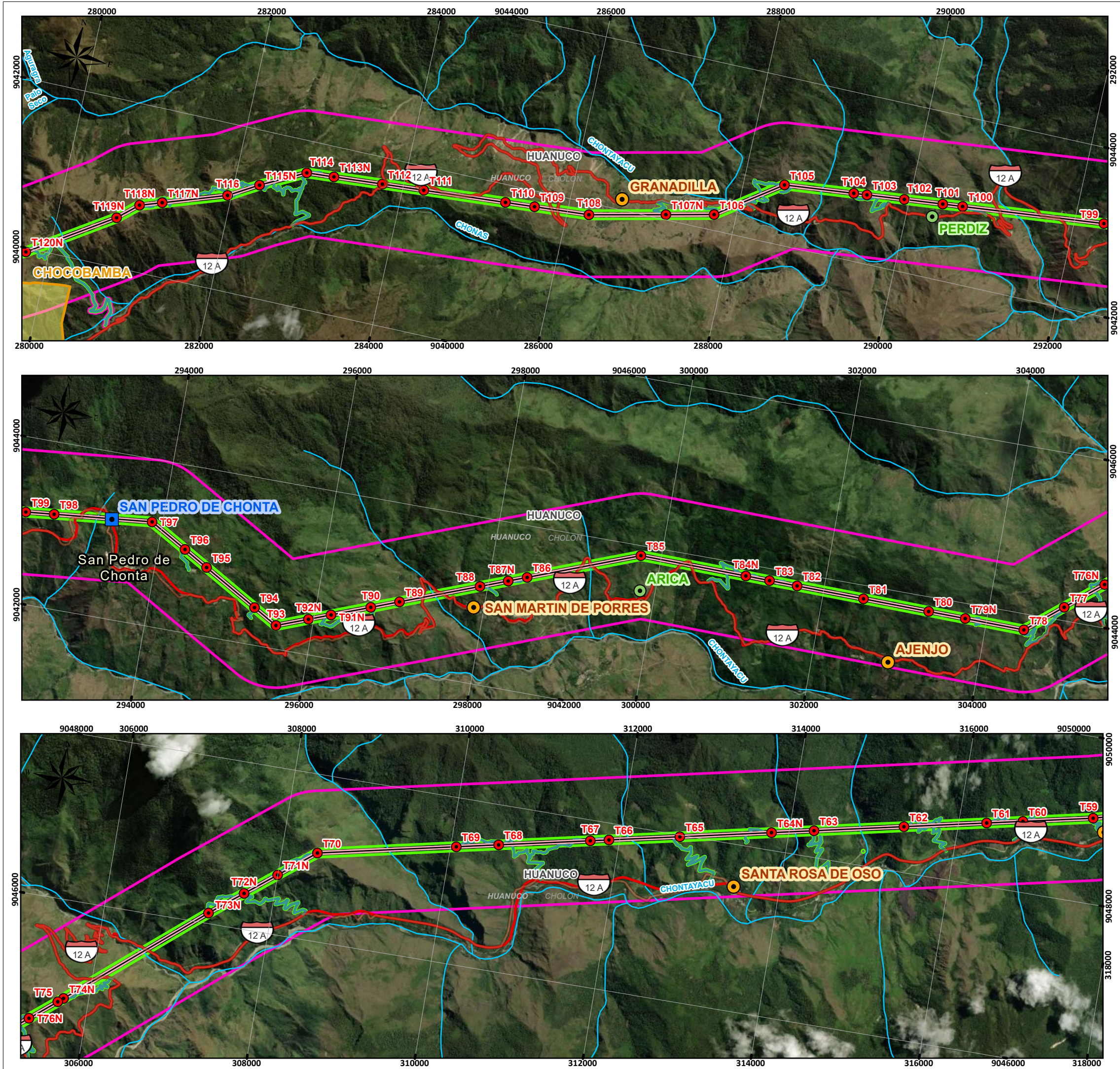
AGOSTO, 2025

EIA-72/K

FUENTE:

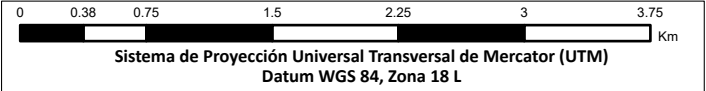
IGN, INEI, MTC, SERFOR, SERNANP, MIDAGRI





SIGNOS CONVENCIONALES		
Distrito	Red vial vecinal	Ríos y quebradas
Provincia	Red vial departamental	
Departamento	Red vial nacional	
Componentes auxiliares		
Acopios temporales	Torres	
Plazas de tendido	LT 220 kV CACE	
Acopio de materiales	LT 220 kV CECA	
Almacén	LT 500 kV Huánuco Tocache	
DME	LT 500 kV T Celendin Trujillo	
Oficina de obra	LT 500 kV Tocache Celendin	
Patio de máquinas	Ampliacion SE Trujillo Nueva	
Unidad poblacional		
Anexo	Ampliacion SE Yaros	
Caserío	Nueva SE Paraíso	
Centro poblado	Nueva SE Sucre	
Barrios - Sectores		
Comunidad campesina		

ELABORADO POR:	REVISADO POR:
AMÉNICA HERNÁNDEZ EMÉ DEL CASTILLO SOCIÓLOGA Reg. CEP N° 2539	WILLYER ALEXANDER MIJÓZC OCAMPO Ingeniero Ambiental y de Recursos Naturales CIP N° 151677



PROYECTO:  
Estudio de Impacto Ambiental Detallado (EIA) del proyecto "Enlace 500 kV Huánuco-Tocache-Celendin-Trujillo ampliaciones y subestaciones asociadas"

MAPA:  
**UNIDADES POBLACIONALES Y COMUNIDADES CAMPESINAS**

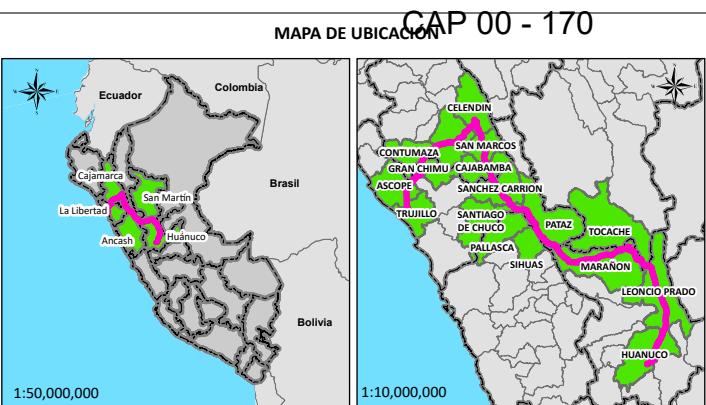
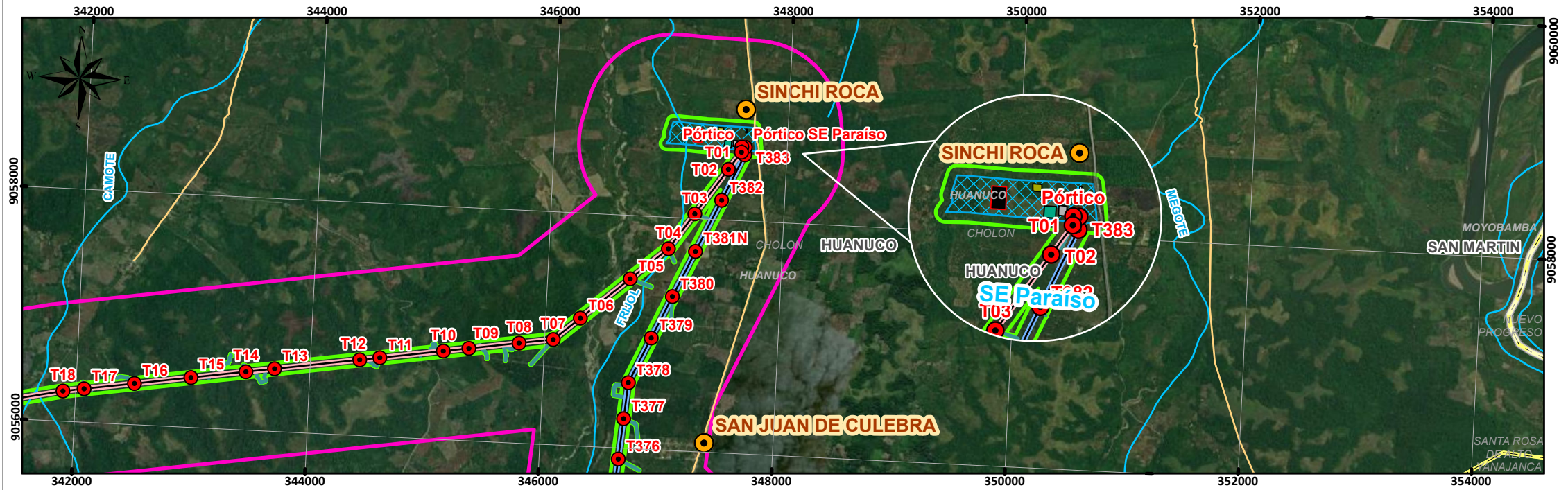
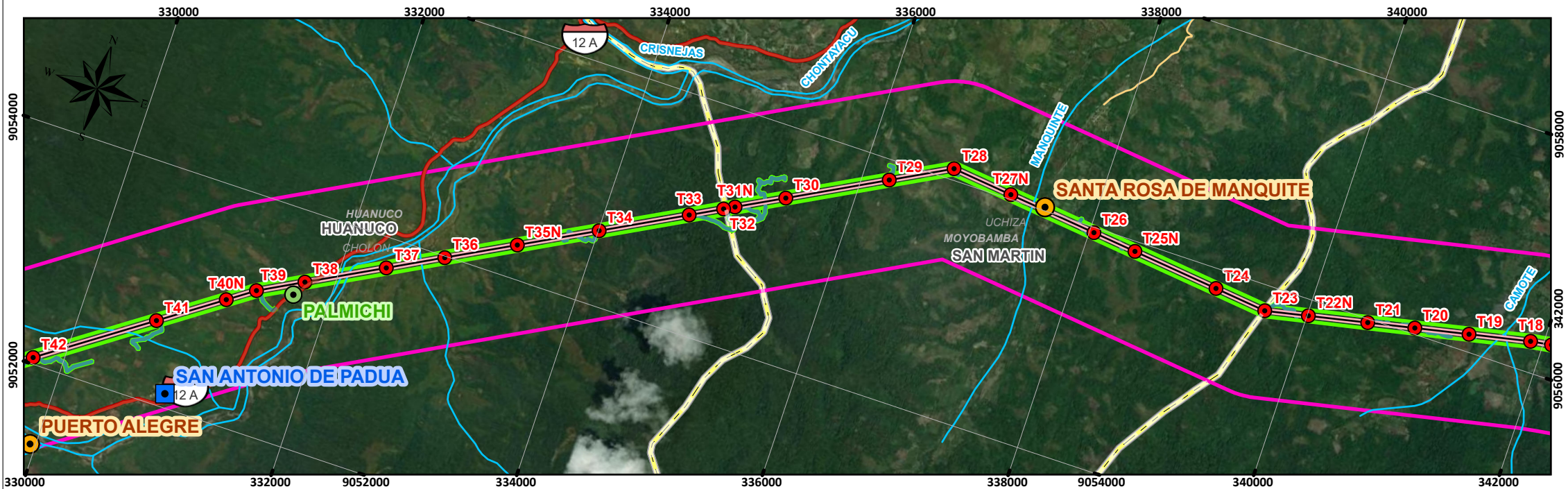
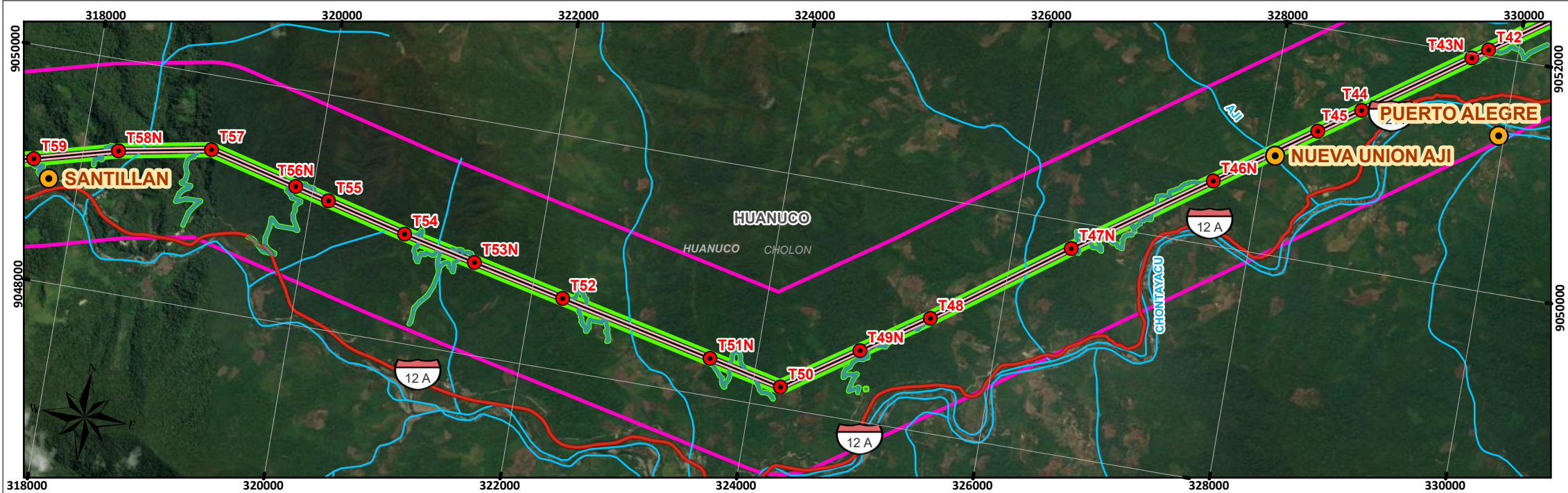
UBICACIÓN:  
Departamento: La Libertad, Ancash, Cajamarca, San Martín, Huánuco

ELABORADO POR:	CLIENTE:

ESCALA:	FECHA:	N° MAPA:
1:45,000	AGOSTO, 2025	EIA-72/L

FUENTE:  
IGN, INEI, MTC, SERFOR, SERNANP, MIDAGRI





## SIGNOS CONVENCIONALES

	Distrito		Red vial vecinal		Ríos y quebradas
	Provincia		Red vial departamental		
	Departamento		Red vial nacional		

### Componentes auxiliares

	Acopios temporales
	Plazas de tendido
	Acopio de materiales
	Almacén
	DME
	Oficina de obra
	Patio de máquinas

### Componentes principales

	Torres
	LT 220 kV CACE
	LT 220 kV CECA
	LT 500 kV Huánuco Tocache
	LT 500 kV T Celendín Trujillo
	LT 500 kV Tocache Celendín
	Ampliacion SE Trujillo Nueva
	Ampliacion SE Yaros
	Nueva SE Paraíso
	Nueva SE Sucre

### Unidad poblacional

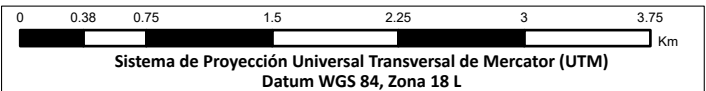
	Anexo
	Caserío
	Centro poblado
	Barrios - Sectores
	Comunidad campesina

ELABORADO POR:

REVISADO POR:

AMÉNICA HERNÁNDEZ EMÉ DEL CASTILLO  
SOCIÓLOGA  
Reg. CEP N° 2539

WILLYER ALEXANDER MUÑOZ OCAMPO  
Ingeniero Ambiental y de Recursos Naturales  
CIP N° 151677



Sistema de Proyección Universal Transversal de Mercator (UTM)  
Datum WGS 84, Zona 18 L

PROYECTO:  
Estudio de Impacto Ambiental Detallado (EIA) del proyecto "Enlace 500 kV Huánuco-Tocache-Celendin-Trujillo ampliaciones y subestaciones asociadas"

MAPA:  
**UNIDADES POBLACIONALES Y COMUNIDADES CAMPESINAS**

UBICACIÓN:  
Departamento: La Libertad, Ancash, Cajamarca, San Martín, Huánuco

ELABORADO POR:

CLIENTE:

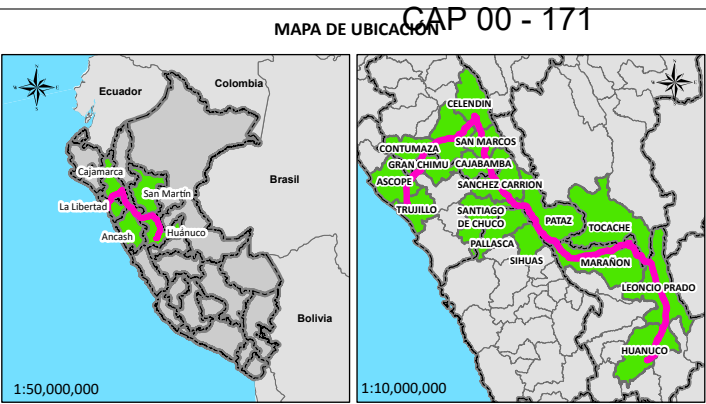
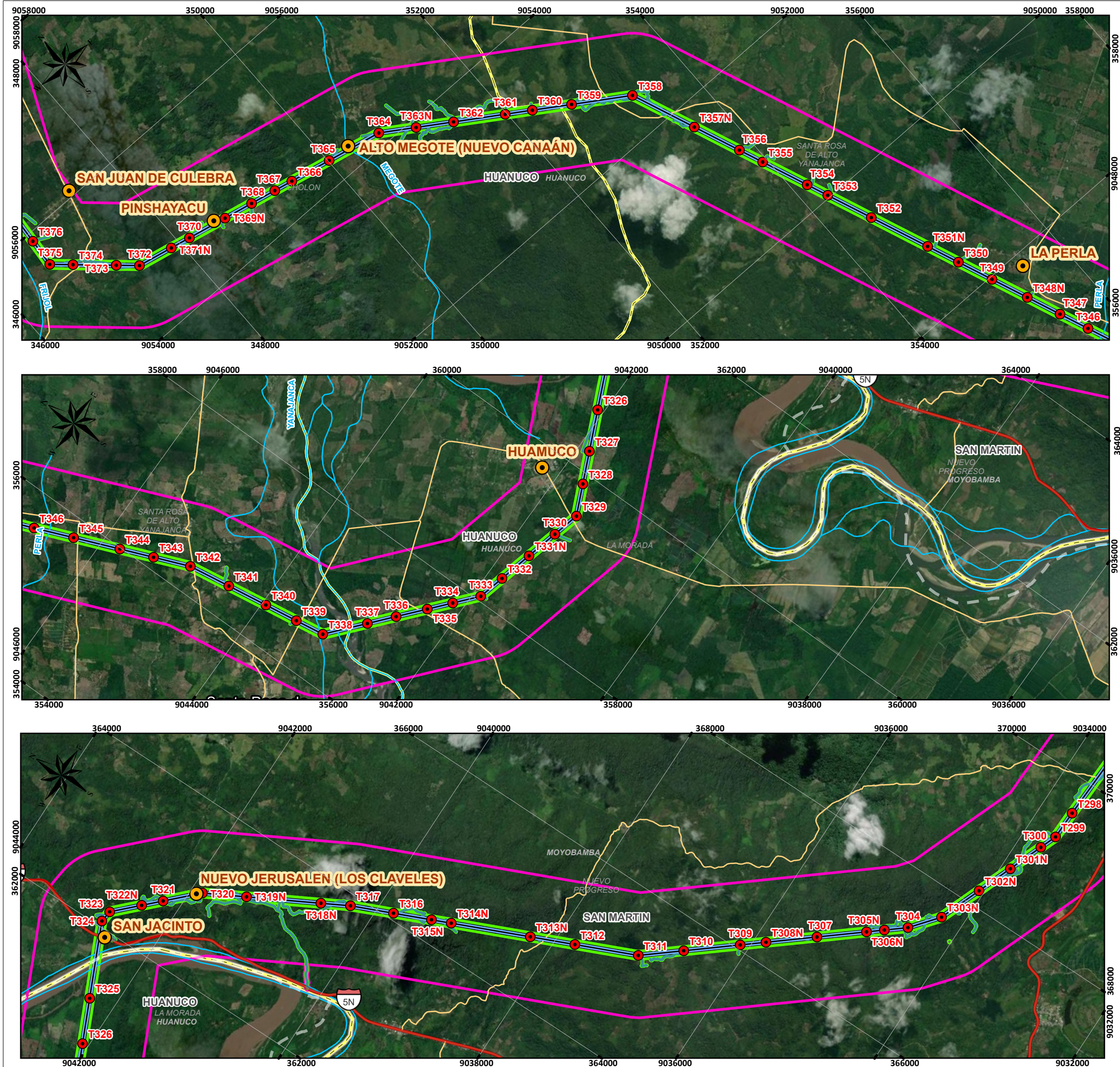
ESCALA: 1:45,000

FECHA: AGOSTO, 2025

N° MAPA: **EIA-72/M**

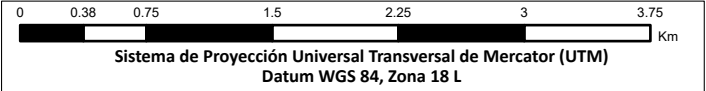
FUENTE: IGN, INEI, MTC, SERFOR, SERNANP, MIDAGRI





SIGNOS CONVENCIONALES		
Distrito	Red vial vecinal	Ríos y quebradas
Provincia	Red vial departamental	
Departamento	Red vial nacional	
Componentes auxiliares		
Acopios temporales	Torres	
Plazas de tendido	LT 220 kV CACE	
Acopio de materiales	LT 220 kV CECA	
Almacén	LT 500 kV Huánuco Tocache	
DME	LT 500 kV T Celendín Trujillo	
Oficina de obra	LT 500 kV Tocache Celendín	
Patio de máquinas	Ampliacion SE Trujillo Nueva	
	Ampliacion SE Yaros	
	Nueva SE Paraíso	
	Nueva SE Sucre	
Unidad poblacional		
Anexo		
Caserío		
Centro poblado		
Barrios - Sectores		
Comunidad campesina		

ELABORADO POR:	REVISADO POR:
AMÉNICA HERNÁNDEZ EMÉ DEL CASTILLO SOCIÓLOGA Reg. CEP N° 2539	WILLYER ALEXANDER MIRÓZ OCAMPO Ingeniero Ambiental y de Recursos Naturales CIP N° 151677



PROYECTO:  
Estudio de Impacto Ambiental Detallado (EIA) del proyecto "Enlace 500 kV Huánuco-Tocache-Celendín-Trujillo ampliaciones y subestaciones asociadas"

MAPA:  
**UNIDADES POBLACIONALES Y COMUNIDADES CAMPESINAS**

UBICACIÓN:  
Departamento: La Libertad, Ancash, Cajamarca, San Martín, Huánuco

ELABORADO POR:  
**INERCO**

CLIENTE:  
**YAPAY**

ESCALA:  
1:45,000

FECHA:  
AGOSTO, 2025

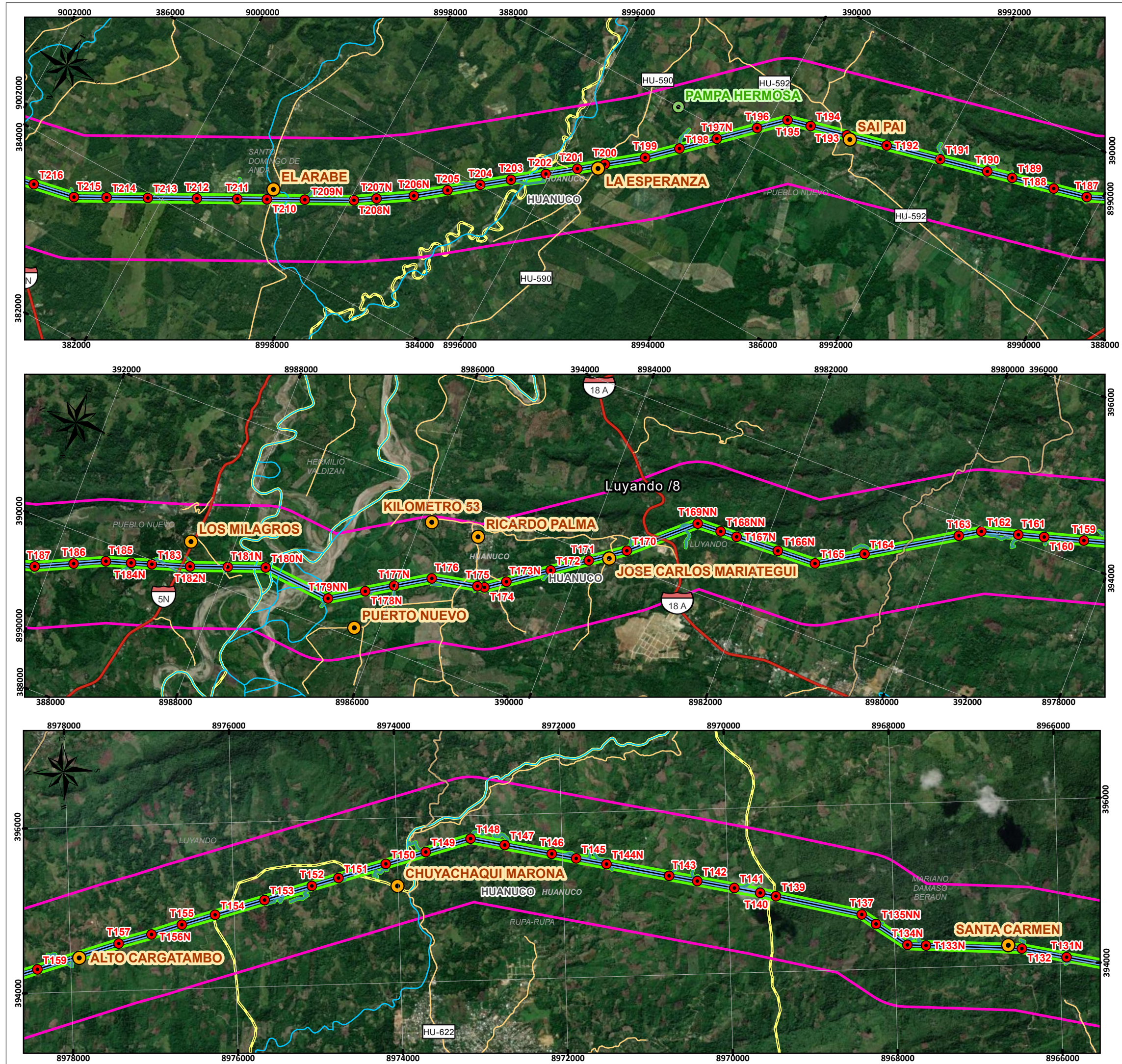
N° MAPA:  
**EIA-72/N**

FUENTE:  
IGN, INEI, MTC, SERFOR, SERNANP, MIDAGRI

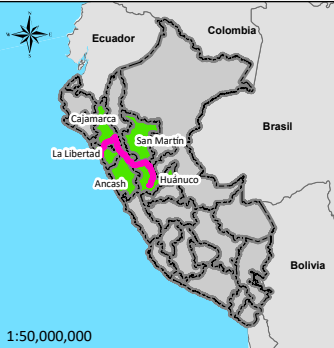




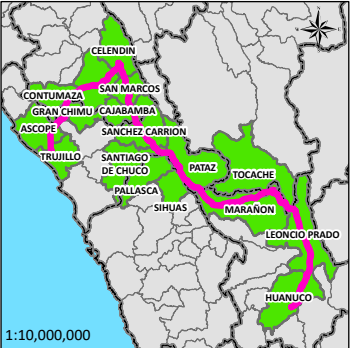




MAPA DE UBICACION





1:50,000,000





1:10,000,000


SIGNOS CONVENCIONALES


 Distrito


 Provincia


 Departamento


 Red vial vecinal


 Red vial departamental


 Red vial nacional


 Acopios temporales


 Plazas de tendido


 Acopio de materiales


 Almacén


 DME


 Oficina de obra


 Patio de máquinas


 Torres


 LT 220 kV CACE


 LT 220 kV CECA


 LT 500 kV Huánuco Tocache


 LT 500 kV T Celendin Trujillo

 LT 500 kV Tocache Celendin


 Ampliacion SE Trujillo Nueva


 Ampliacion SE Yaros


 Nueva SE Paraíso


 Nueva SE Sucre


Unidad poblacional

 Anexo

 Caserío


 Centro poblado

 Barrios - Sectores


 Comunidad campesina

ELABORADO POR:

REVISADO POR:



AMÉNICA HERNÁNDEZ EMÉ DEL CASTILLO  
SOCIÓLOGA  
Reg. CEP N° 2539



WILLYER ALEXANDER MUÑOZ OCAMPO  
Ingeniero Ambiental y de Recursos Naturales  
CIP N° 151677

0 0.38 0.75 1.5 2.25 3 3.75

Km

Sistema de Proyección Universal Transversal de Mercator (UTM)

Datum WGS 84, Zona 18 L

PROYECTO:

Estudio de Impacto Ambiental Detallado (EIA) del proyecto "Enlace 500 kV Huánuco-Tocache-Celendin-Trujillo ampliaciones y subestaciones asociadas"

MAPA:


UNIDADES POBLACIONALES Y COMUNIDADES CAMPESINAS

UBICACION:


Departamento: La Libertad, Ancash, Cajamarca, San Martín, Huánuco

ELABORADO POR:

CLIENTE:



INERCO



YAPAY

ESCALA:

FECHA:

N° MAPA:

1:45,000

AGOSTO, 2025

EIA-72/O

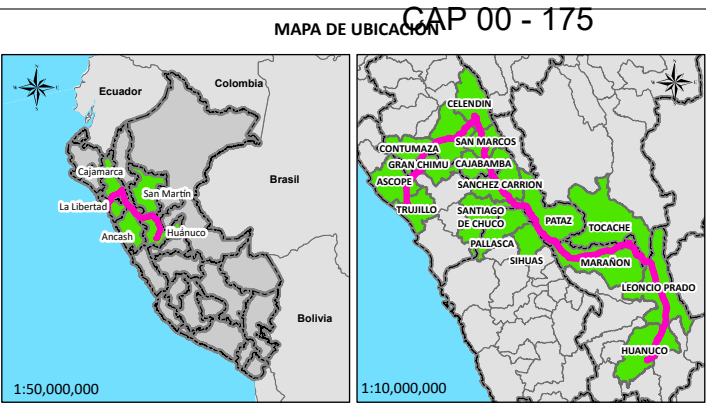
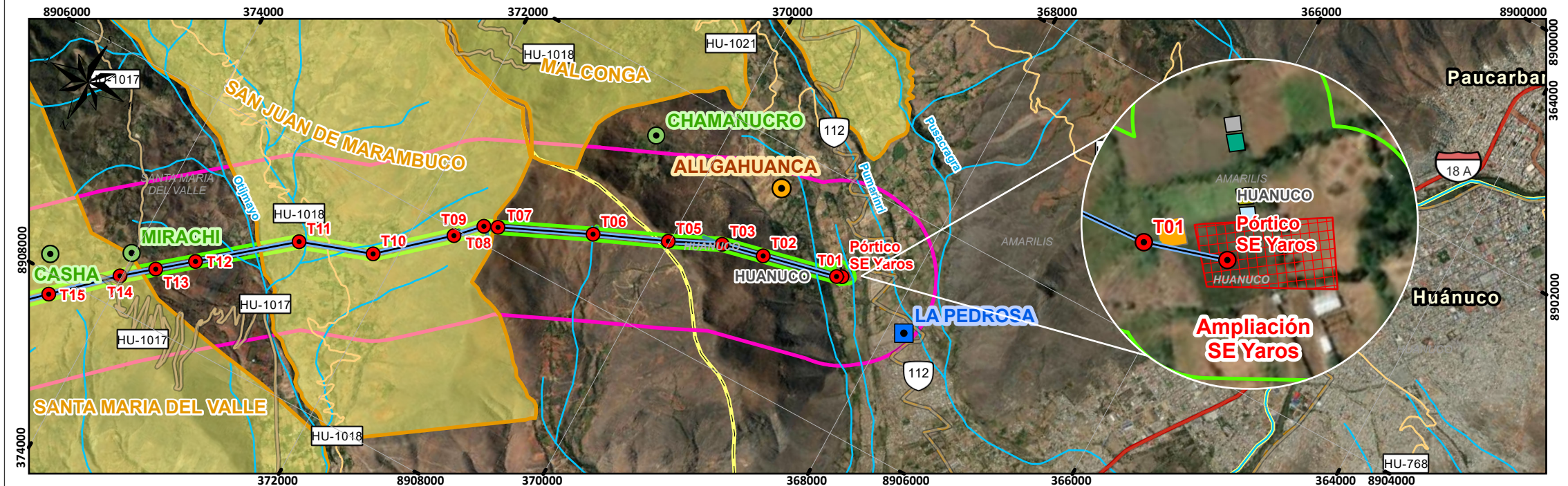
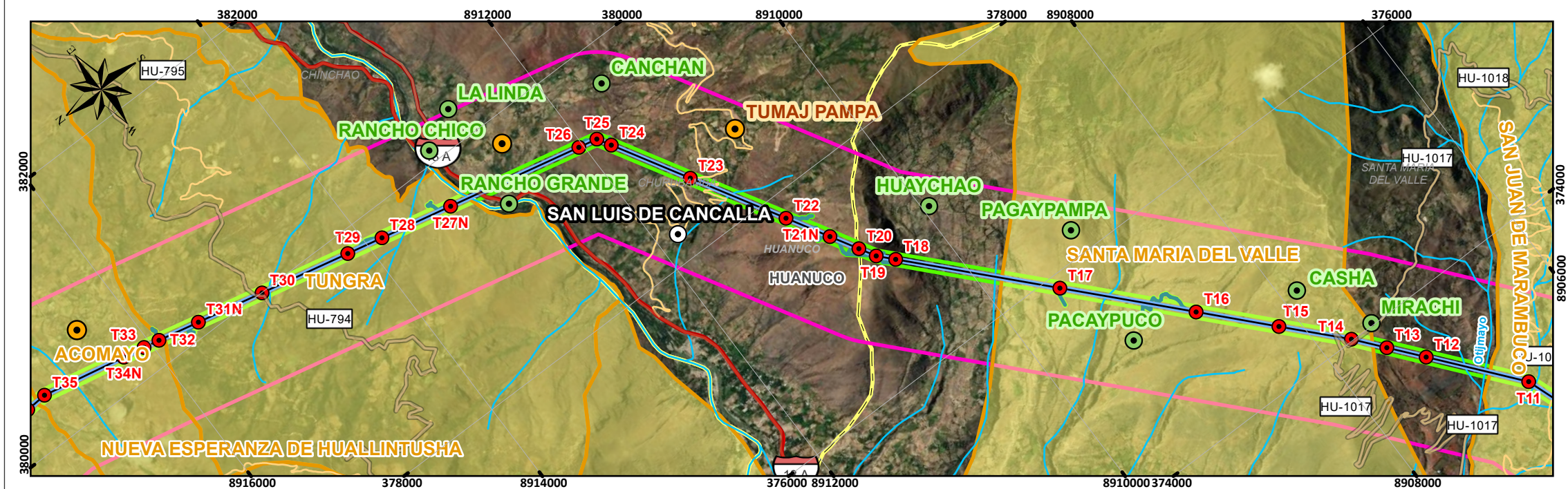
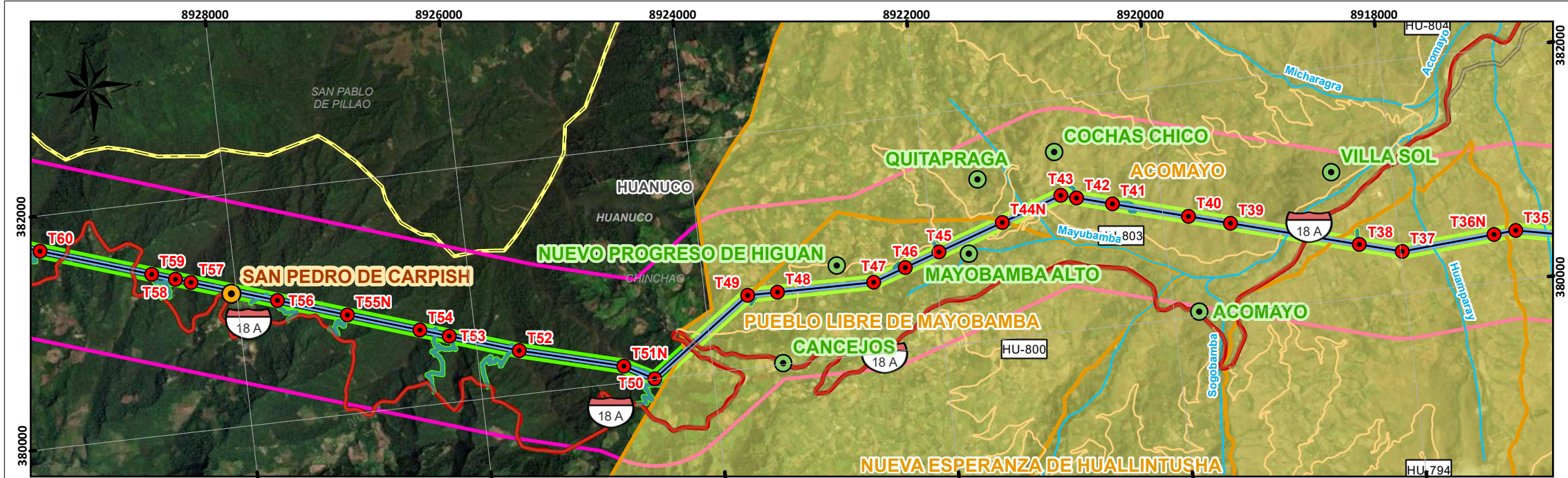
FUENTE:

IGN, INEI, MTC, SERFOR, SERNANP, MIDAGRI









**SIGNOS CONVENCIONALES**

Distrito	Red vial vecinal	Ríos y quebradas
Provincia	Red vial departamental	
Departamento	Red vial nacional	

**Componentes auxiliares**

Acopios temporales	Torres
Plazas de tendido	LT 220 kV CACE
Acopio de materiales	LT 220 kV CECA
Almacén	LT 500 kV Huánuco Tocache
DME	LT 500 kV T Celendin Trujillo
Oficina de obra	LT 500 kV Tocache Celendin
Patio de máquinas	Ampliacion SE Trujillo Nueva

**Unidad poblacional**

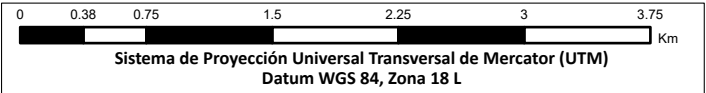
Anexo	Nueva SE Paraíso
Caserío	Nueva SE Sucre
Centro poblado	
Barrios - Sectores	
Comunidad campesina	

ELABORADO POR:

REVISADO POR:

AMERICA HERNANDEZ EMÉ DEL CASTILLO  
SOCIÓLOGA  
Reg. CEP N° 2539

WILLYER ALEXANDER  
MIRÓZ OCAIMPO  
Ingeniero Ambiental y de  
Recursos Naturales  
CIP N° 151677



PROYECTO:  
Estudio de Impacto Ambiental Detallado (EIA) del proyecto "Enlace 500 kV Huánuco-Tocache-Celendin-Trujillo ampliaciones y subestaciones asociadas"

MAPA:  
**UNIDADES POBLACIONALES Y COMUNIDADES CAMPESINAS**

UBICACIÓN:  
Departamento: La Libertad, Ancash, Cajamarca, San Martín, Huánuco

ELABORADO POR:  
**INERCO**

CLIENTE:  
**YAPAY**

ESCALA:  
1:45,000

FECHA:  
AGOSTO, 2025

N° MAPA:  
**EIA-72/Q**

FUENTE:  
IGN, INEI, MTC, SERFOR, SERNANP, MIDAGRI